





























**ΠΙΝΑΚΑΣ ΠΡΟΝΟΙΩΝ ΖΩΝΩΝ
ΔΗΛΩΣΗ ΠΟΛΙΤΙΚΗΣ**

	Ζώνη	Ανώτατος Συντελεστής Δόμησης	Ανώτατο Ποσοστό Κόλυψης	Ανώτατος Αριθμός Ορόφων	Ανώτατο Ύψος σε μέτρα
	H1	1.20:1	0.70:1	2/3	8.30/11.40
	H2	0.90:1	0.50:1	2	8.30
	H2β	0.80:1	0.45:1	2	8.30
	H3	0.60:1	0.35:1	2	8.30
	H4	0.40:1	0.25:1	2	8.30
	H4α	0.50:1	0.30:1	2	8.30
	H5	0.30:1	0.20:1	2	8.30
	H5α	0.35:1	0.20:1	2	8.30
	H6	0.20:1	0.20:1	2	8.30
	H6α	0.25:1	0.15:1	2	8.30
	H6β	0.20:1	0.15:1	2	8.30
	H7	0.15:1	0.15:1	2	8.30
	H8	0.10:1	0.10:1	2	8.30
	Π1	0.15:1	0.15:1	2	8.30
	Π2	0.10:1	0.10:1	2	8.30












	Ζώνη	Ανώτατος Συντελεστής Δόμησης	Ανώτατο Ποσοστό Κόλυψης	Ανώτατος Αριθμός Ορόφων	Ανώτατο Ύψος σε μέτρα
	E1	0.90:1	0.50:1	2	-
	E2	0.90:1	0.50:1	2	-
	B1	0.90:1	0.50:1	2	-
	B2	0.90:1	0.50:1	2	-
	Δ1	όπως καθορίζονται στη Δήλωση Πολιτικής			
	Δ2	όπως καθορίζονται στη Δήλωση Πολιτικής			
	Γ1	0.20:1	0.15:1	2	8.30
	Γ2	0.15:1	0.10:1	2	8.30
	Γ3	0.10:1	0.10:1	2	8.30
	Z1	0.06:1	0.06:1	2	8.30
	Z2	0.03:1	0.03:1	1	5.00
	Z3	0.01:1	0.01:1	1	5.00
	Z4	0.005:1	0.005:1	1	5.00












H: Ζώνες με επικρατούσα χρήση την κατοικία.
 Π: Ζώνες παραθεριστικής κατοικίας.
 E1: Βιοτεχνική Ζώνη περιορισμένου βαθμού οχληρίας.
 E2: Βιοτεχνική Ζώνη αυξημένου βαθμού οχληρίας.
 B1: Βιομηχανική Ζώνη περιορισμένου βαθμού οχληρίας.
 B2: Βιομηχανική Ζώνη αυξημένου βαθμού οχληρίας.
 Δ1: Ζώνη στην οποία επιτρέπεται η ανέγερση υποστατικών για μαζική εκτροφή ζώων και πτηνών εξαιρουμένων των χοίρων.
 Δ2: Ζώνη στην οποία επιτρέπεται η ανέγερση υποστατικών για μαζική εκτροφή ζώων και πτηνών συμπεριλαμβανομένων των χοίρων.
 Γ: Γεωργικές Ζώνες.
 Z: Ζώνες Προστασίας (αρχαιολογικοί χώροι, χώροι φυσικής καλλονής, δάση, υδατοφράκτες, καλή γεωργική γή κλπ.).

Σημειώσεις:

Για τις πιο πάνω ζώνες ισχύουν επιπρόσθετα οι πρόνοιες που καθορίζονται στο κείμενο της Δήλωσης Πολιτικής.

Π Ι Ν Α Κ Α Σ Π Ρ Ο Ν Ο Ι Ω Ν Ζ Ω Ν Ω Ν
" Δ Η Λ Ω Σ Η Π Ο Λ Ι Τ Ι Κ Η Σ "

	Ζώνη	Ανώτατος Συντελ. Δομήσεως	Ανώτατο Ποσοστό Κάλυψης	Ανώτατος Αριθμός Ορόφων	Ανώτατο Ύψος σε μέτρα
	H1	1.20:1	0.70:1	2/3	8.30/11.40
	H2	0.90:1	0.50:1	2	8.30
	H3	0.60:1	0.35:1	2	8.30
	H4	0.40:1	0.25:1	2	8.30
	H5	0.30:1	0.20:1	2	8.30
	H6	0.20:1	0.20:1	2	8.30
	H7	0.15:1	0.15:1	2	8.30
	H8	0.10:1	0.10:1	2	8.30
	Π	0.10:1	0.10:1	2	8.30
	E1	0.90:1	0.50:1	2	-
	E2	0.90:1	0.50:1	2	-

	Ζώνη	Ανώτατος Συντελ. Δομήσεως	Ανώτατο Ποσοστό Κάλυψης	Ανώτατος Αριθμός Ορόφων	Ανώτατο Ύψος σε μέτρα
	B1	0.90:1	0.50:1	2	-
	B2	0.90:1	0.50:1	2	-
	Δ1	Οπως καθορίζονται στη "Δήλωση Πολιτικής"			
	Δ2	Οπως καθορίζονται στη "Δήλωση Πολιτικής"			
	Γ1	0.20:1	0.15:1	2	8.30
	Γ2	0.15:1	0.10:1	2	8.30
	Γ3	0.10:1	0.10:1	2	8.30
	Z1	0.06:1	0.06:1	2	8.30
	Z2	0.03:1	0.03:1	1	5
	Z3	0.01:1	0.01:1	1	5
	Z4	0.005:1	0.005:1	1	5

H: Ζώνες με επικρατούσα χρήση την κατοικία.

Π: Ζώνη παραθεριστικής κατοικίας.

E1: Βιοτεχνική Ζώνη περιορισμένου βαθμού οχληρίας.

E2: Βιοτεχνική Ζώνη αυξημένου βαθμού οχληρίας.

B1: Βιομηχανική Ζώνη περιορισμένου βαθμού οχληρίας.

B2: Βιομηχανική Ζώνη αυξημένου βαθμού οχληρίας.

Δ1: Ζώνη στην οποία επιτρέπεται η ανέγερση υποστατικών για μαζική εκτροφή ζώων και πτηνών εξαιρουμένων των χοίρων.

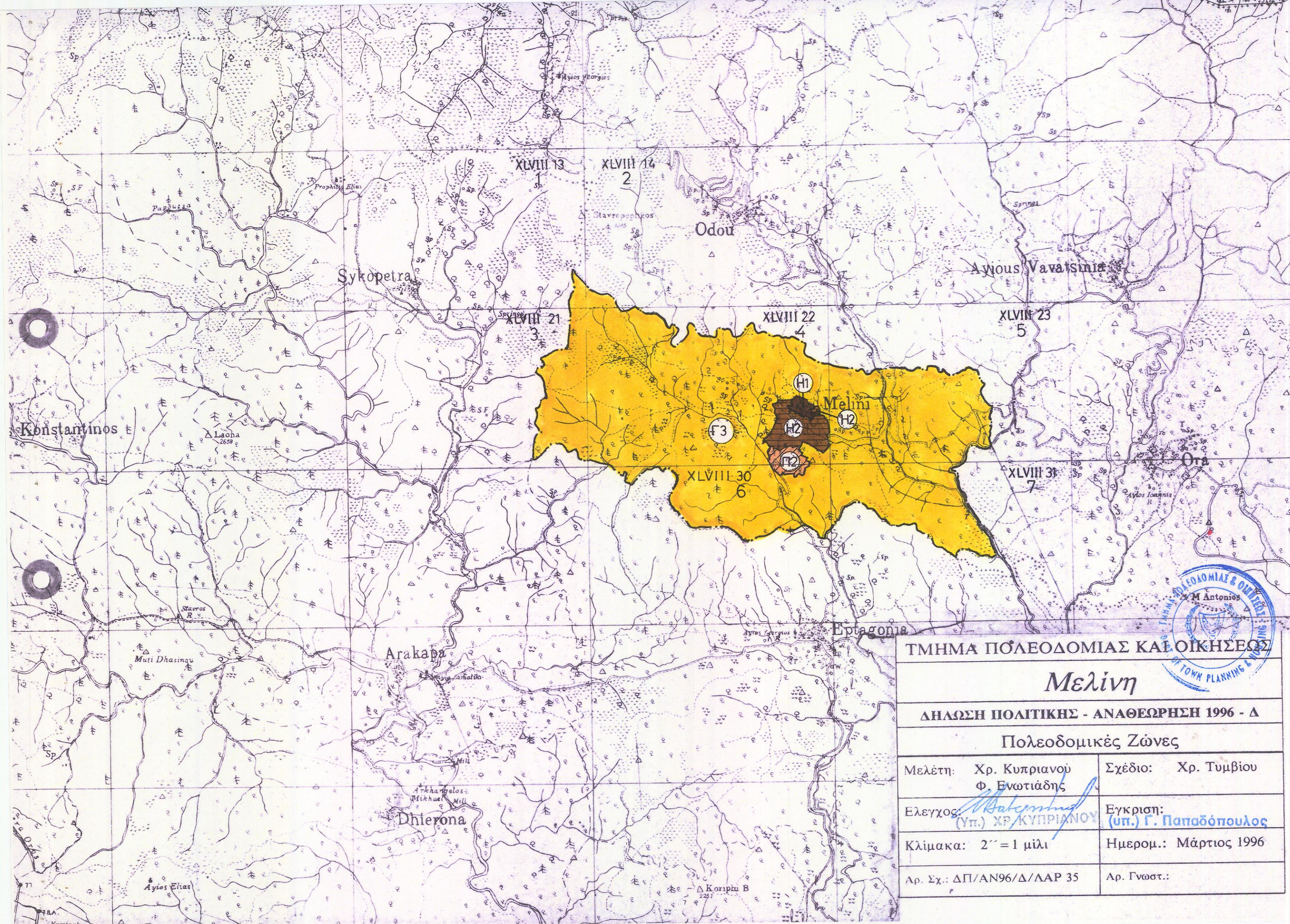
Δ2: Ζώνη στην οποία επιτρέπεται η ανέγερση υποστατικών για μαζική εκτροφή ζώων και πτηνών συμπεριλαμβανομένων των χοίρων.

Γ: Γεωργικές Ζώνες.

Z: Ζώνες Προστασίας (αρχαιολογικοί χώροι, χώροι φυσικής καλλονής, δάση, υδατοφράκτες, καλή γεωργική γη).

Σημείωση: Για τις πιο πάνω ζώνες ισχύουν επιπρόσθετα οι πρόνοιες που καθορίζονται στο κείμενο της "Δήλωσης Πολιτικής".

ΑΚΥΡΟΝ



ΤΜΗΜΑ ΠΟΛΕΟΔΟΜΙΑΣ ΚΑΙ ΟΙΚΗΣΕΩΣ

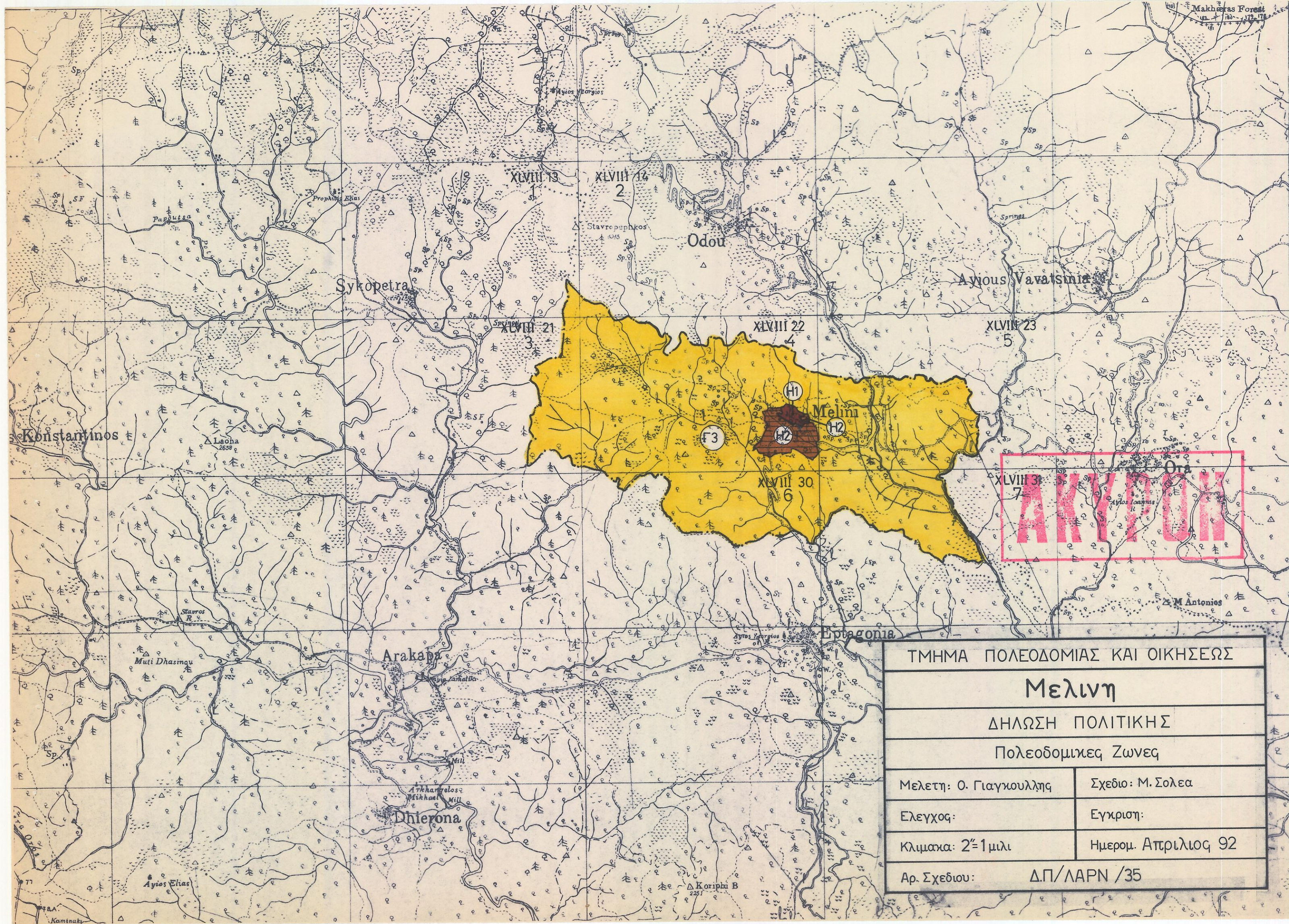
Μελίνη

ΔΗΛΩΣΗ ΠΟΛΙΤΙΚΗΣ - ΑΝΑΘΕΩΡΗΣΗ 1996 - Δ

Πολεοδομικές Ζώνες

Μελέτη: Χρ. Κυπριανού Φ. Ενωτιάδης	Σχέδιο: Χρ. Τυμβίου
Ελεγχος: <i>Χρ. Κυπριανού</i> (ΥΠ.) ΧΡ. ΚΥΠΡΙΑΝΟΥ	Εγκριση: <i>Γ. Παπαδόπουλος</i> (ΥΠ.) Γ. ΠΑΠΑΔΟΠΟΥΛΟΣ
Κλίμακα: 2" = 1 μίλι	Ημερομ.: Μάρτιος 1996
Αρ. Σχ.: ΔΠ/ΑΝ96/Δ/ΛΑΡ 35	Αρ. Γνωστ.:





ΤΜΗΜΑ ΠΟΛΕΟΔΟΜΙΑΣ ΚΑΙ ΟΙΚΗΣΕΩΣ	
Μελινη	
ΔΗΛΩΣΗ ΠΟΛΙΤΙΚΗΣ	
Πολεοδομικές Ζώνες	
Μελετη: Ο. Γιαγκουλλης	Σχεδιο: Μ. Σολεα
Ελεγχος:	Εγκριση:
Κλιμακα: 2"=1μλι	Ημερομ. Απριλιος 92
Αρ. Σχεδιου:	Δ.Π./ΛΑΡΝ /35

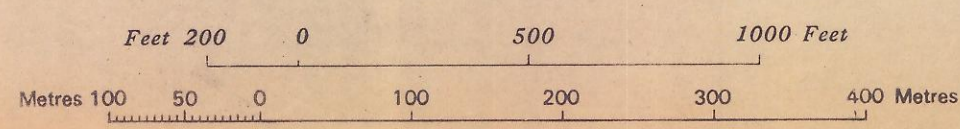
From Palaiochora



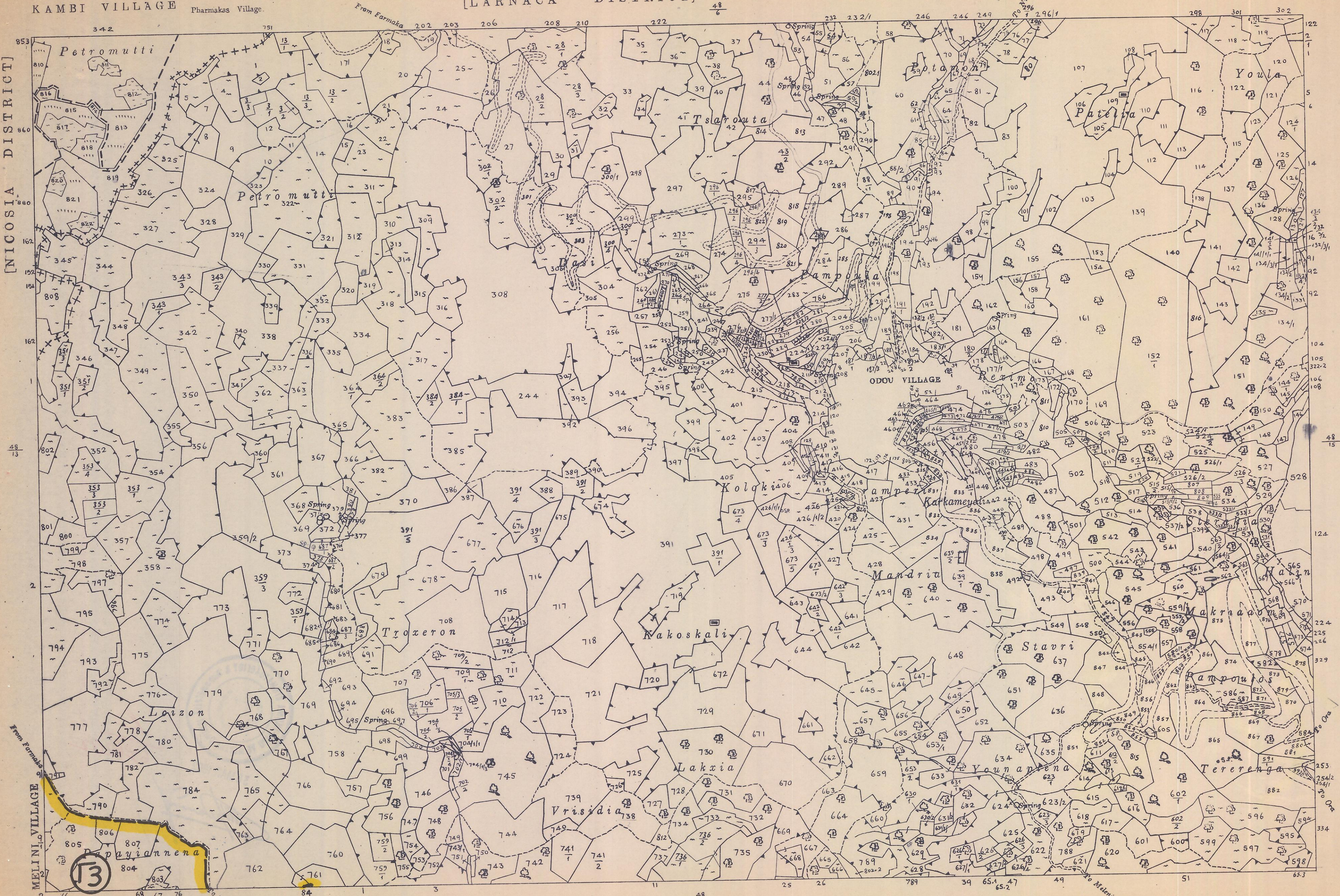
Surveyed by Dept. of Lands & Surveys, 1929
 State Copyright Reserved
 Revised from D.L.O. plans, Nicosia District 1974

Larnaca District 1980, 1985, 1990
 Limassol District 1981, 1985

Scale 1 : 5000

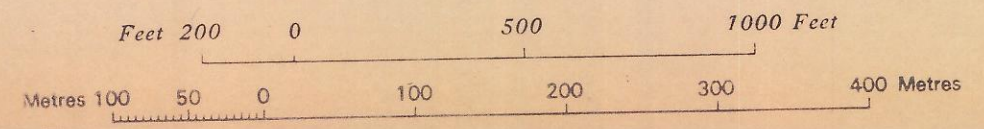


[NICOSIA DISTRICT]



Surveyed by Dept. of Lands & Surveys, 1918
 State Copyright Reserved
 Revised from D.L.O. plans, 1980, 1985, 1990

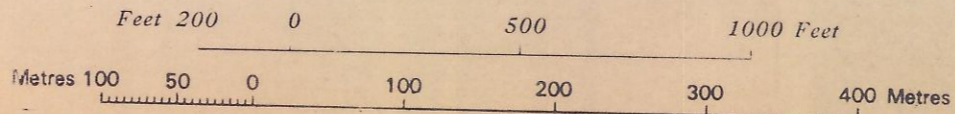
Scale 1:5000



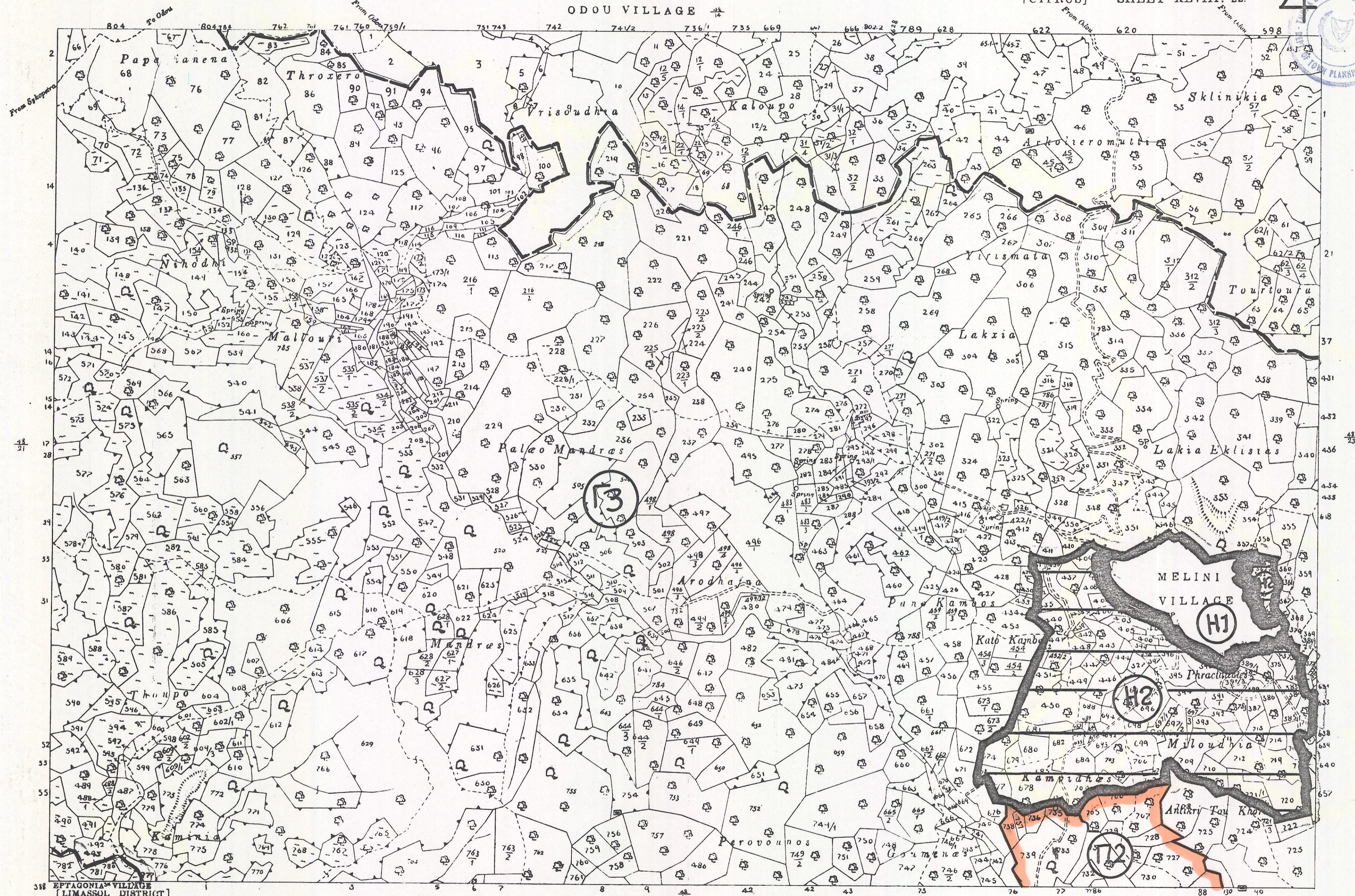


Surveyed by Dept. of Lands & Surveys, 1918
 State Copyright Reserved
 Revised from D.L.O. plans Larnaca District 1980, 1985, 1990
 Limassol District 1981, 1985

Scale 1 : 5000



ODOU VILLAGE

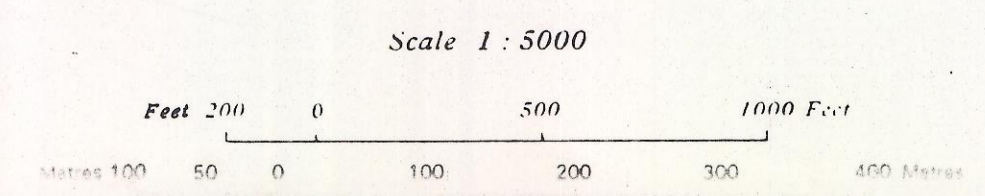


EPTAGONIA VILLAGE [LIMASSOL DISTRICT]

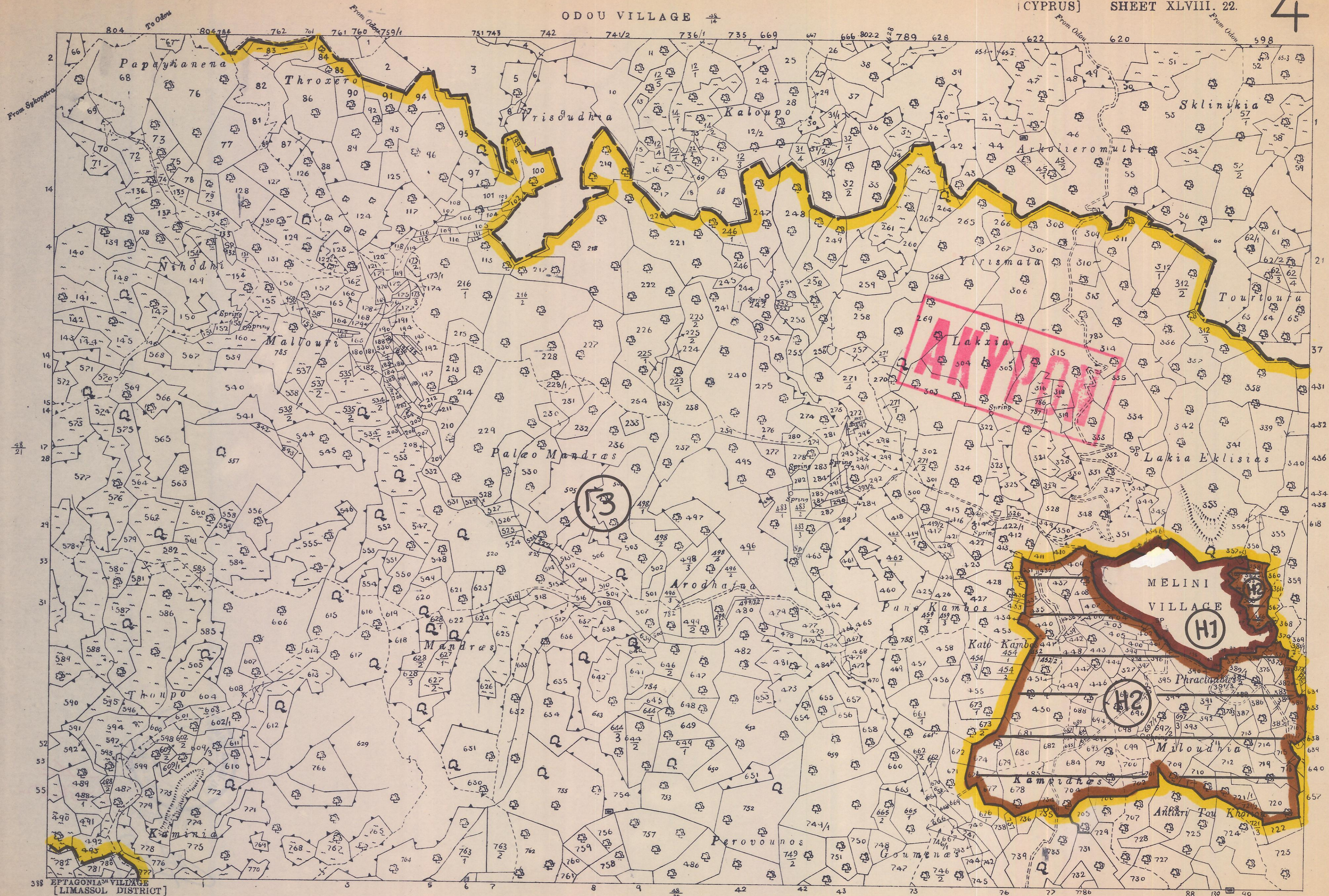
[LARNACA DISTRICT]

MELINI VILLAGE

Surveyed by Dept. of Lands & Surveys, 1918
 State Copyright Reserved
 Revised from D.L.O. plans Larnaca District 1980, 1985, 1990
 Limassol District 1981, 1985

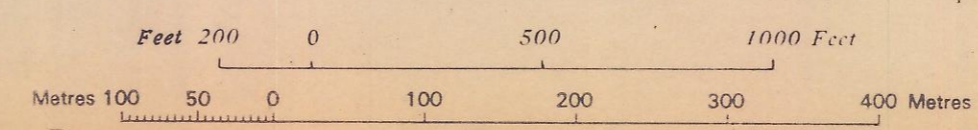


ODOU VILLAGE

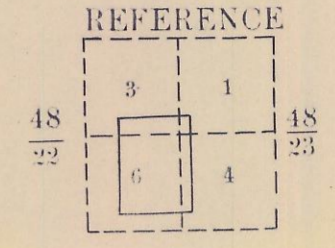


Surveyed by Dept. of Lands & Surveys, 1918
 State Copyright Reserved
 Revised from D.L.O. plans Larnaca District 1980, 1985, 1990
 Limassol Districts 1981, 1985

Scale 1 : 5000

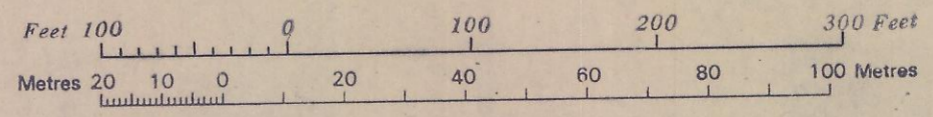


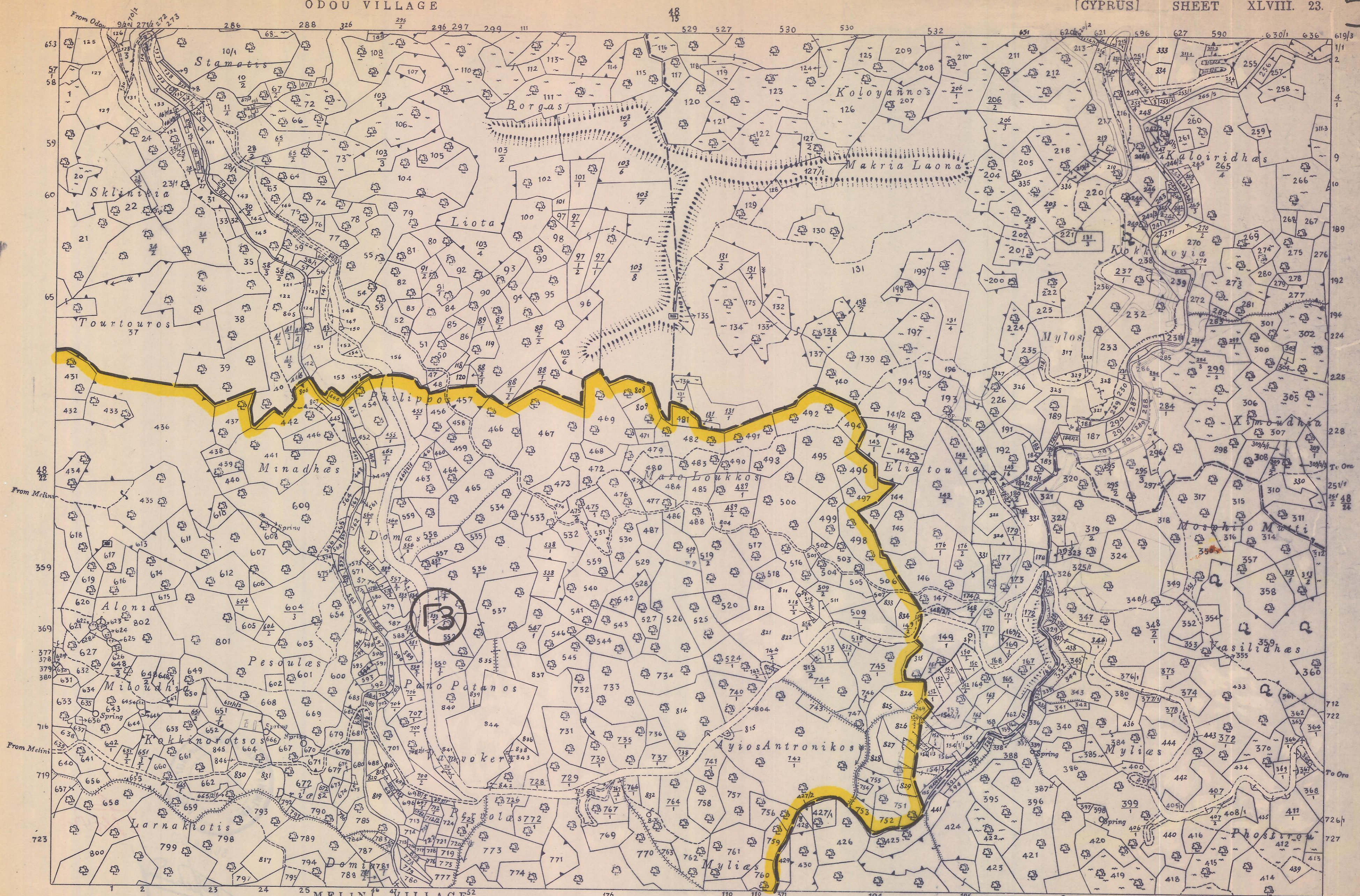
MELINI



Surveyed by Dept. of Lands & Surveys
State Copyright Reserved
Revised from D.L.O plans, 1978, 1985, 1991


Scale 1 : 1250

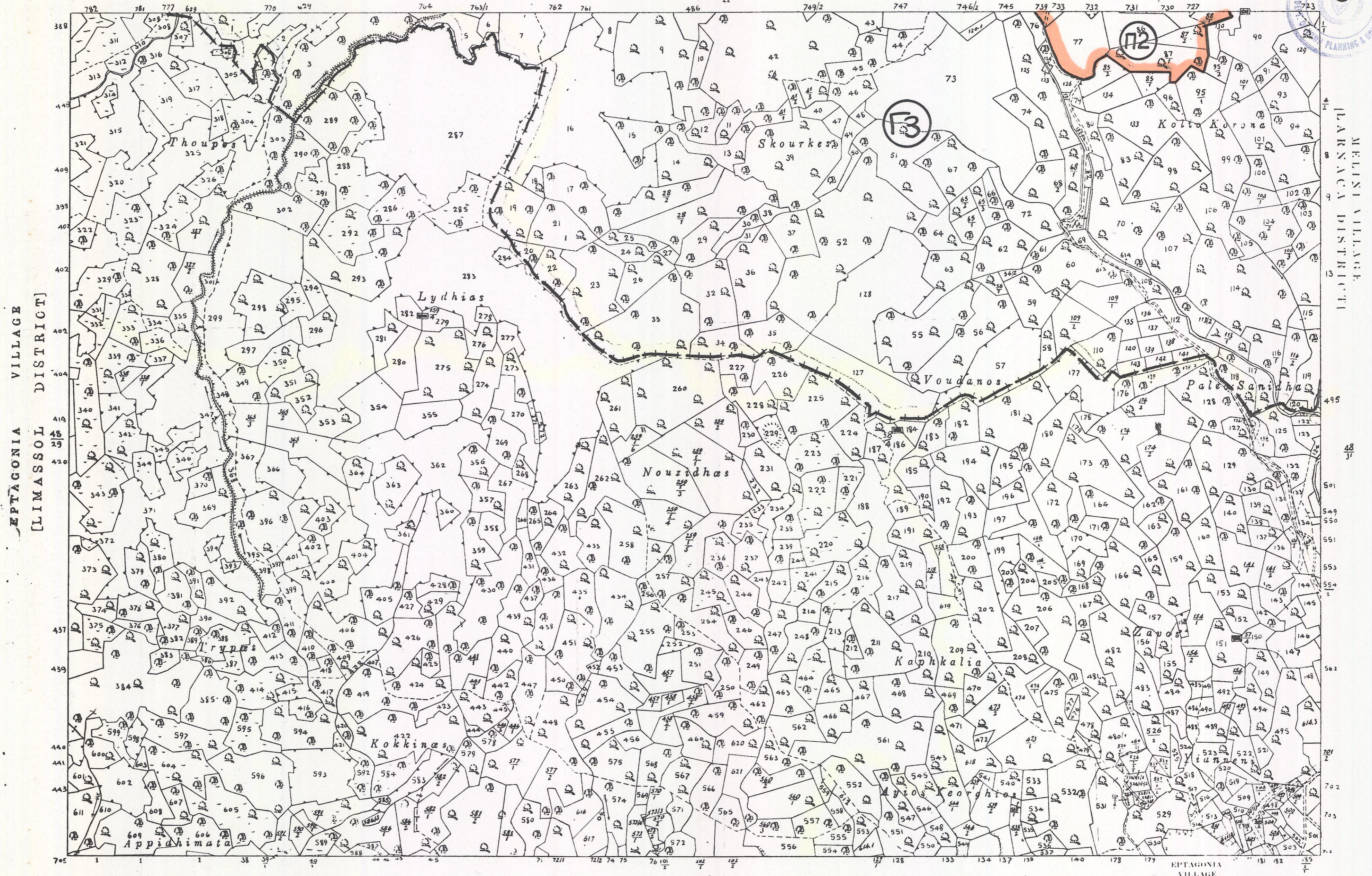




Surveyed by Dept. of Lands & Surveys, 1918
 State Copyright Reserved
 Revised from D.L.O. plans, 1950, 1985, 1990

Scale 1 : 5000



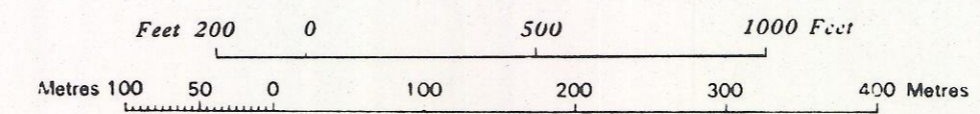


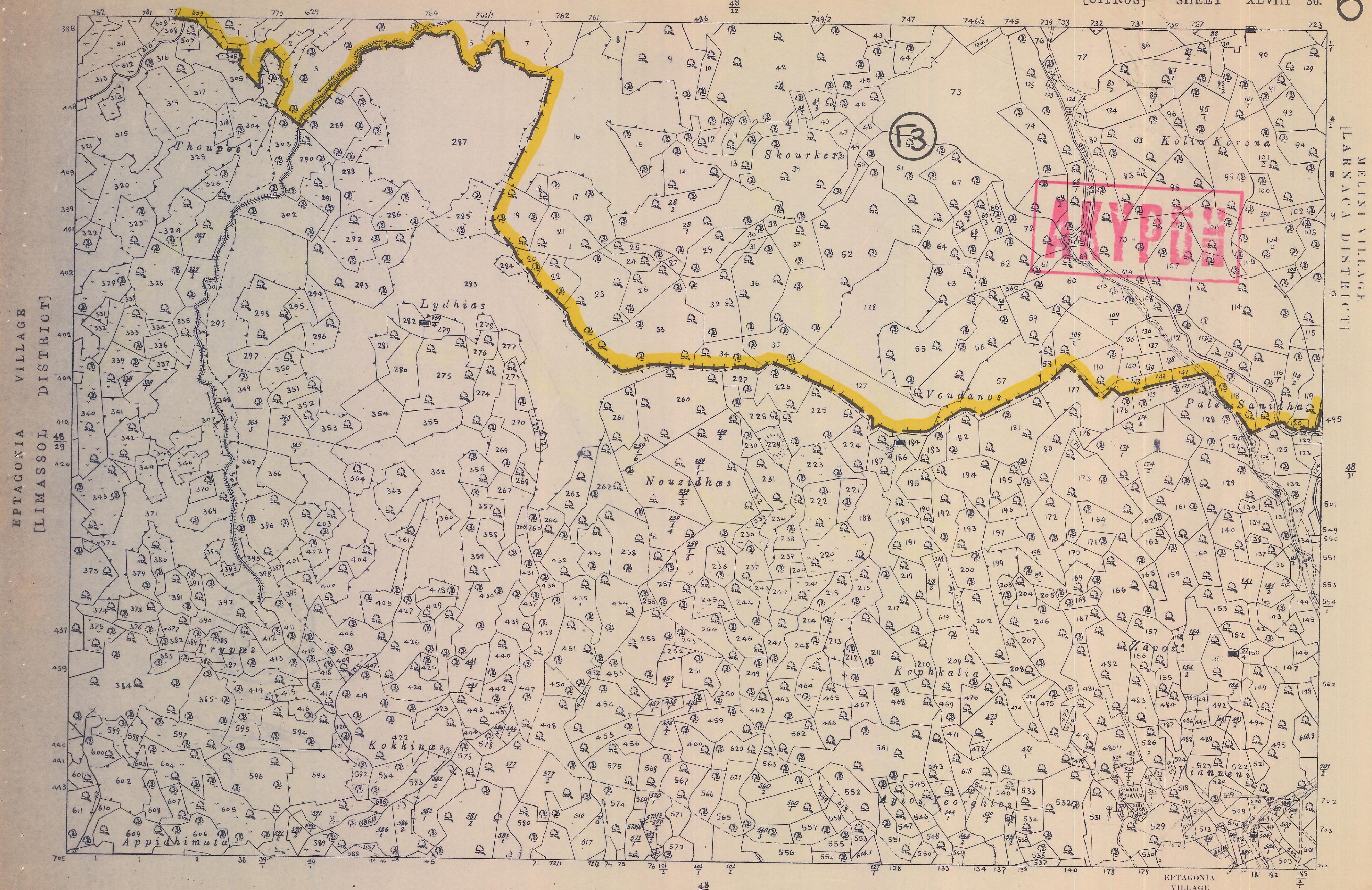
EPTAGONIA VILLAGE DISTRICT [LIMASSOL DISTRICT]

MEINI VILLAGE DISTRICT ILARNACA DISTRICT

Surveyed by Dept. of Lands & Surveys. 1918
State Copyright Reserved
Revised from D.L.O. plans. Larnaca District: 1980, 1985, 1990
Limassol District 1981, 1985

Scale 1 : 5000



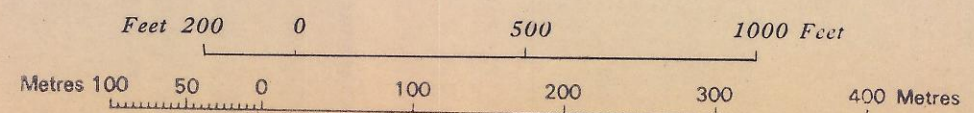


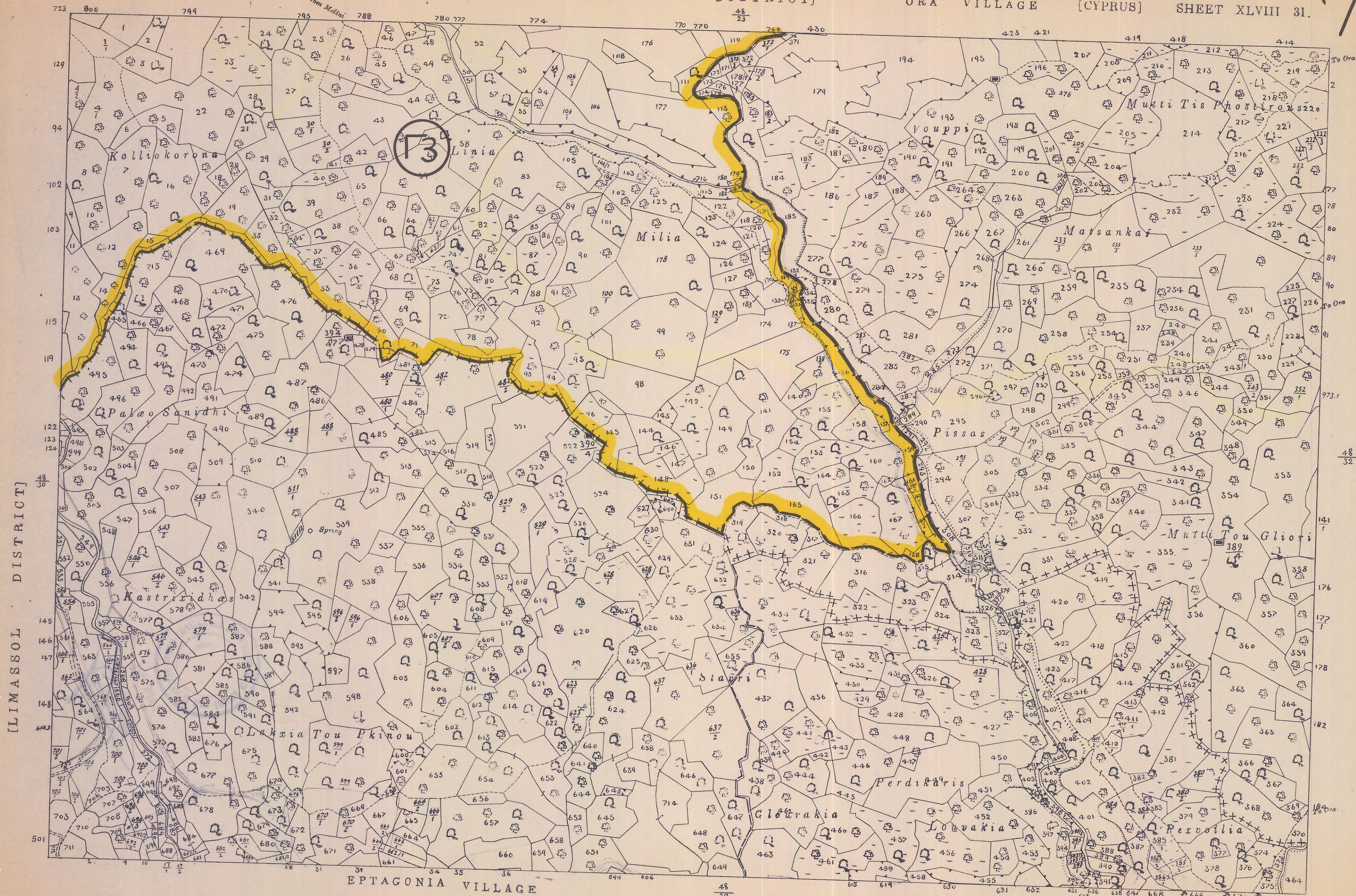
EPTAGONIA VILLAGE DISTRICT [LIMASSOL DISTRICT]

MEINI VILLAGE DISTRICT LARNACA DISTRICT

Surveyed by Dept. of Lands & Surveys. 1918
 State Copyright Reserved
 Revised from D.L.O. plans. Larnaca District 1980, 1985, 1990
 Limassol District 1981, 1985

Scale 1:5000





[LIMASSOL DISTRICT]

Surveyed by Dept. of Lands & Surveys, 1918
 State Copyright Reserved
 Revised from D.L.O. plans Larnaca District 1980, 1985, 1990
 Limassol District 1981, 1985

Scale 1:5000

